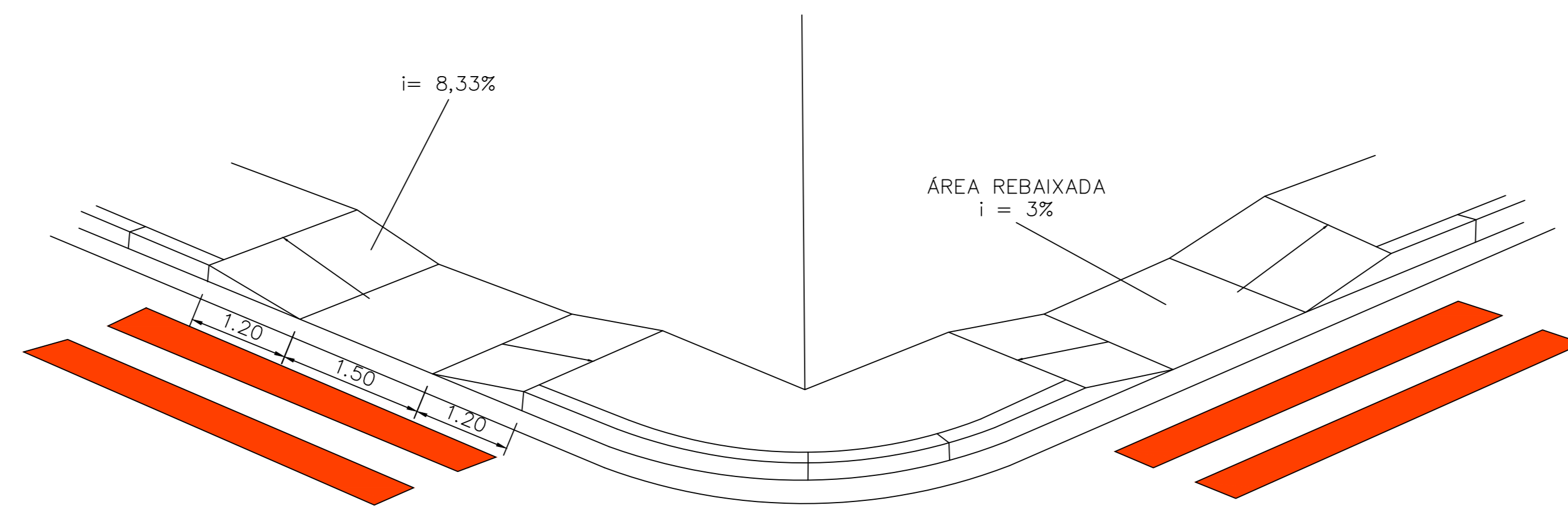
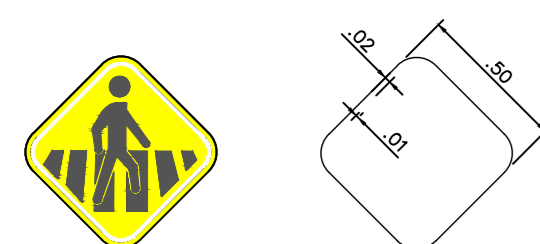


01 INDICAÇÃO DE RUAS  
ESCALA 1:5



03 PERSPECTIVA RAMPA DE ACESSIBILIDADE  
SEM ESCALA

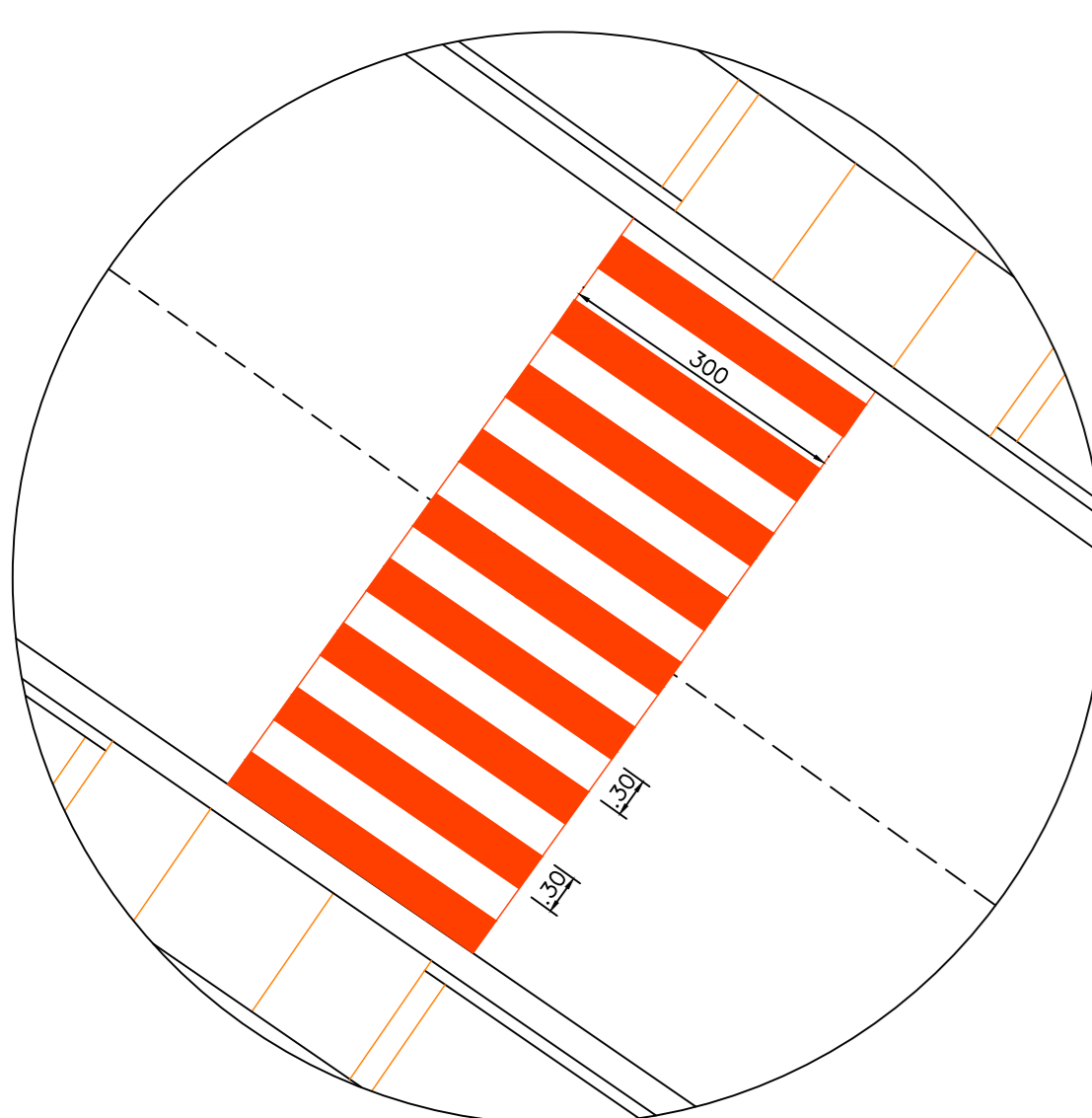


02 PASSAGEM SINALIZADA DE PEDESTRES  
ESCALA 1:20

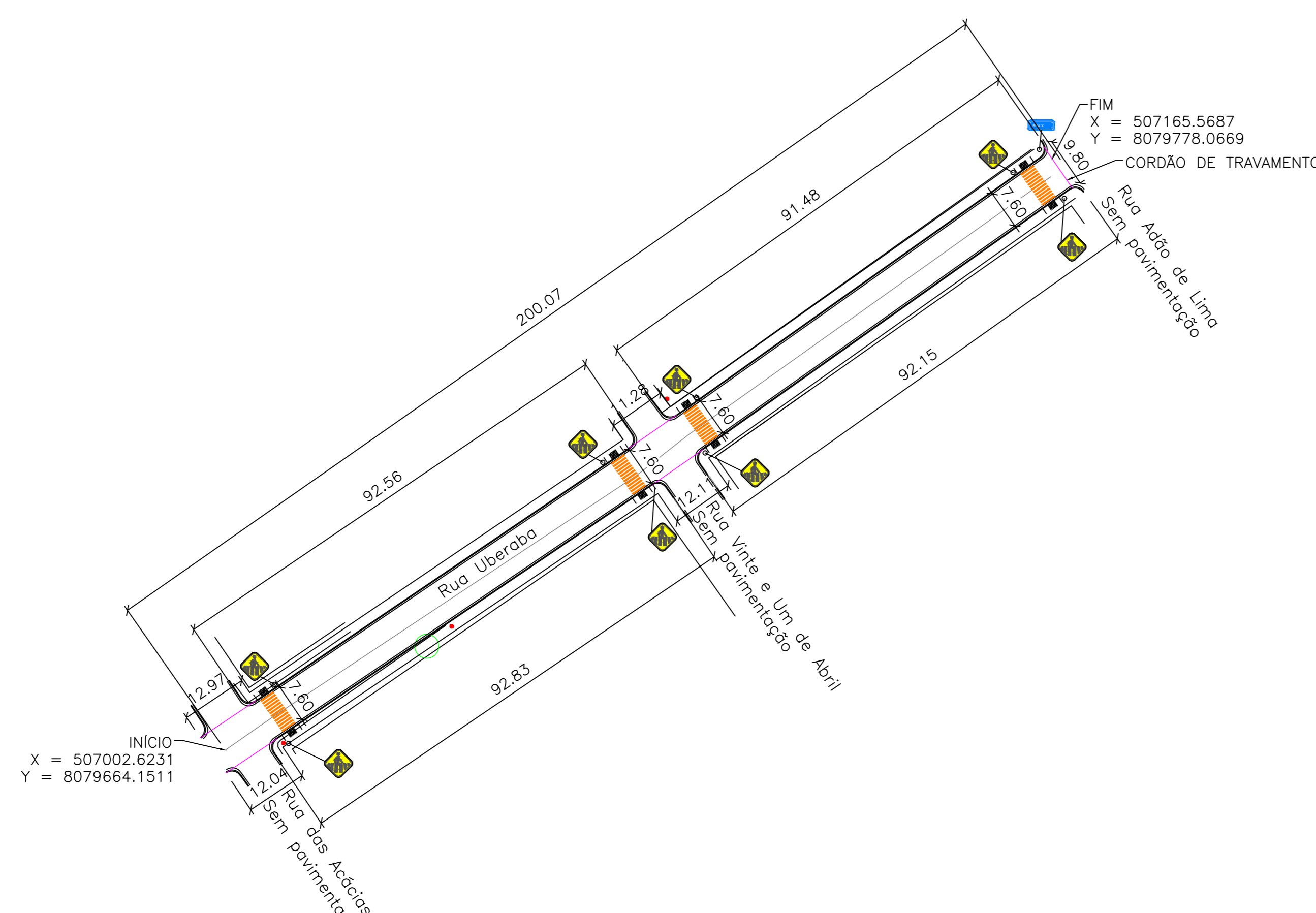


**CROQUI DE LOCALIZAÇÃO**  
RUA UBERABA - TRECHO 02  
INÍCIO  
LATTITUDE -17°22'8 85"S  
LONGITUDE -44°56'2 62"O  
FIM  
LATTITUDE -17°22'3 04"S  
LONGITUDE -44°56'56 86"O

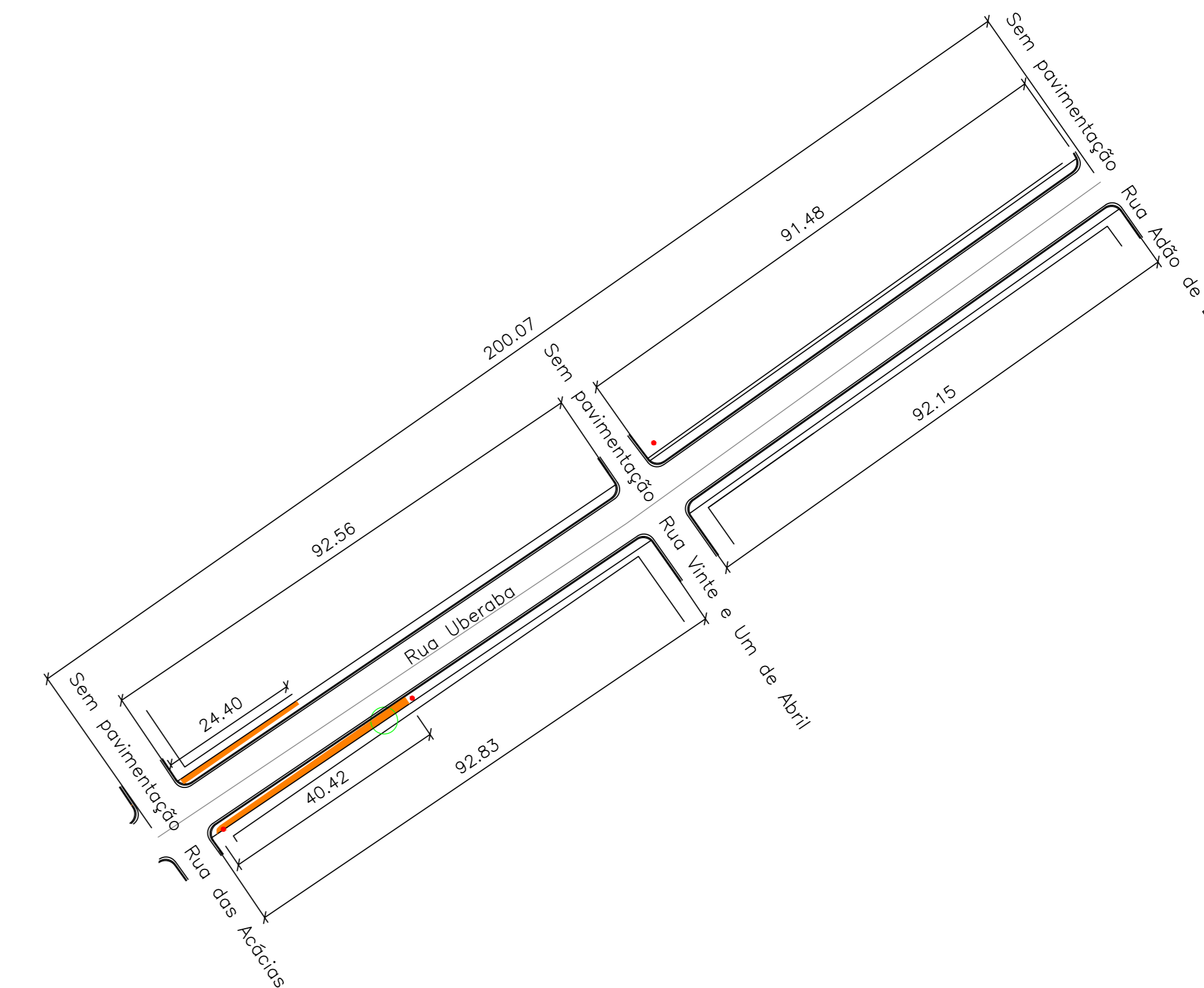
**Legenda**  
R. Uberaba - Sagrada Família  
RUA UBERABA - TRECHO 02



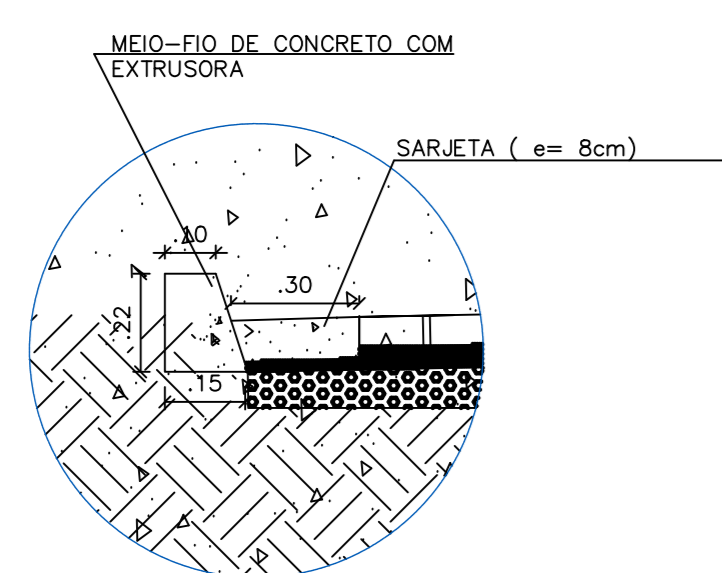
04 DETALHE DE FAIXA DE PEDESTRE  
ESCALA 1:75



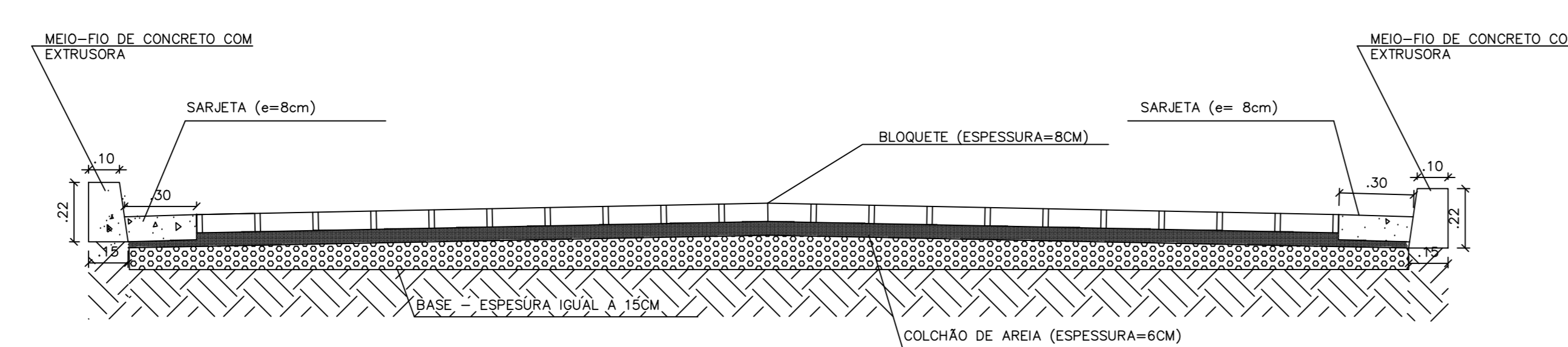
05 PLANTA DA VIA  
ESCALA 1:750



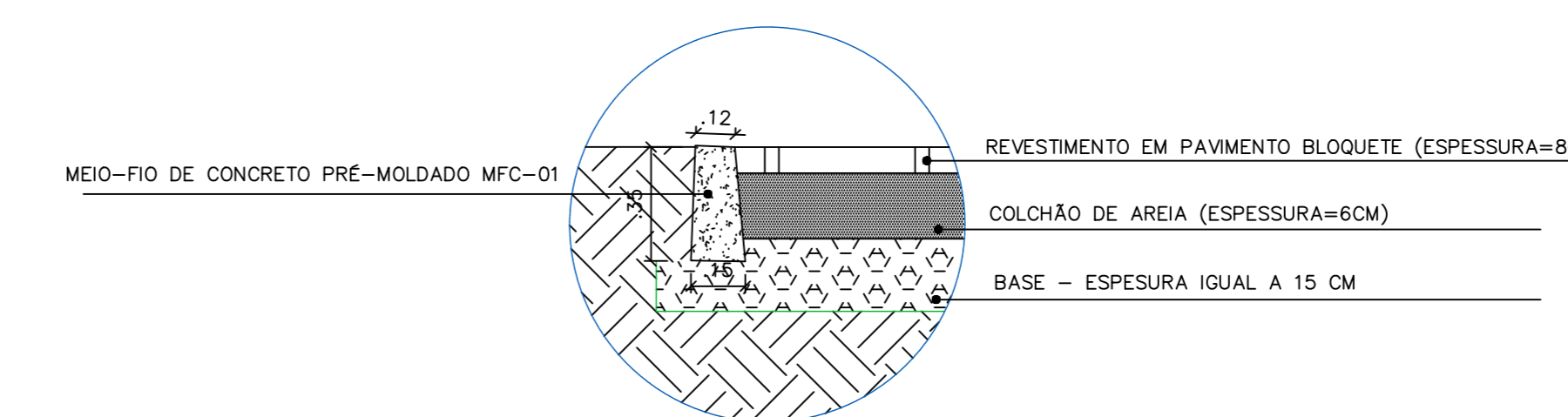
06 DEMOLIÇÃO DO PASSEIO  
ESCALA 1:750



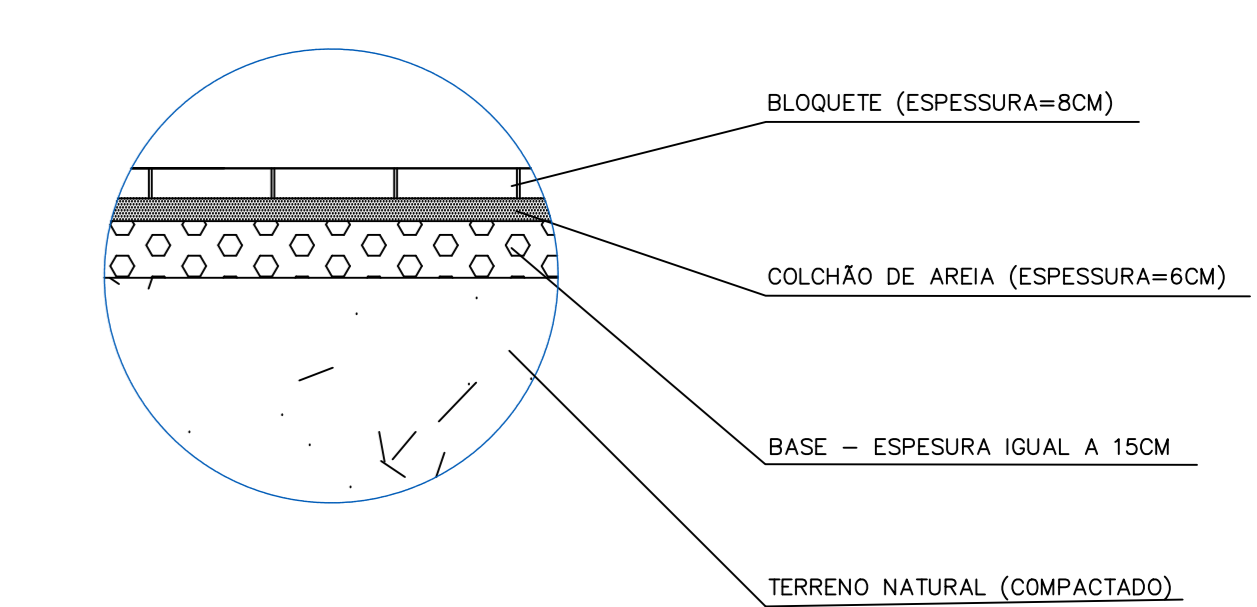
07 DETALHE SARJETA  
ESCALA 1:20



08 CORTE TRANSVERSAL DO CALÇAMENTO EM BLOQUETE  
ESCALA 1:20



09 DETALHE MEIO FIO DE TRAVAMENTO  
ESCALA 1:20



10 CAMADAS DA PAVIMENTAÇÃO  
ESCALA 1:20

NOTAS

- 2 - Meio-fio e sarjeta com medidas constantes sendo adotados 15cm e 30cm, respectivamente.
- 3 - Passeio com medidas constantes sendo adotados 1,20 metros. Somente a largura das vias e o comprimento delas foram cotados.

LEGENDA

- POSTE
- ÁRVORE
- CALÇADA A SER DEMOLIDA
- CORDÃO DE TRAVAMENTO

VERIFICAÇÃO

PREFEITURA MUNICIPAL DE PIRAPORA/MG	CONTRATADA: <b>CA</b> CARVALHO AMARAL ENGENHARIA CIVIL LTDA	RESP: TEC. LUIZ MATHEUS COSTA SOUZA
<b>PROJETO APROVADO</b>	CONTRATANTE: PREFEITURA MUNICIPAL DE PIRAPORA/MG	MUNICÍPIO/ÁREA: MUNICÍPIO DE PIRAPORA/MG
Convênio/Contrato de Repasse: N°09ev-919741/2021 N° Cador-1077299-51	RESPONSÁVEL CONTRATANTES: PREF. MUNICIPAL DE PIRAPORA	ENDEREÇO DA OBRA: RUA UBERABA BARRIO SAGRADA FAMÍLIA PIRAPORA/MG
Assinatura:	TÍTULO: PROJETO GEOMÉTRICO PAVIMENTAÇÃO BLOCO SEXTAVADO TRECHO 2 PLANTA BAIXA DAS VIAS CORTE DETALHAMENTO DAS CAMADAS DO PAVIMENTO - LOCALIZAÇÃO E CROQUI DE LOCALIZAÇÃO	INDICADA
Carimbo:	DATA: 08/09/2022	ESCALA: INDICADA
	ARQUIVO: DE-2022.2231-MG.PIR-GEO-EXE.001=0	PRINCHA: 01/01