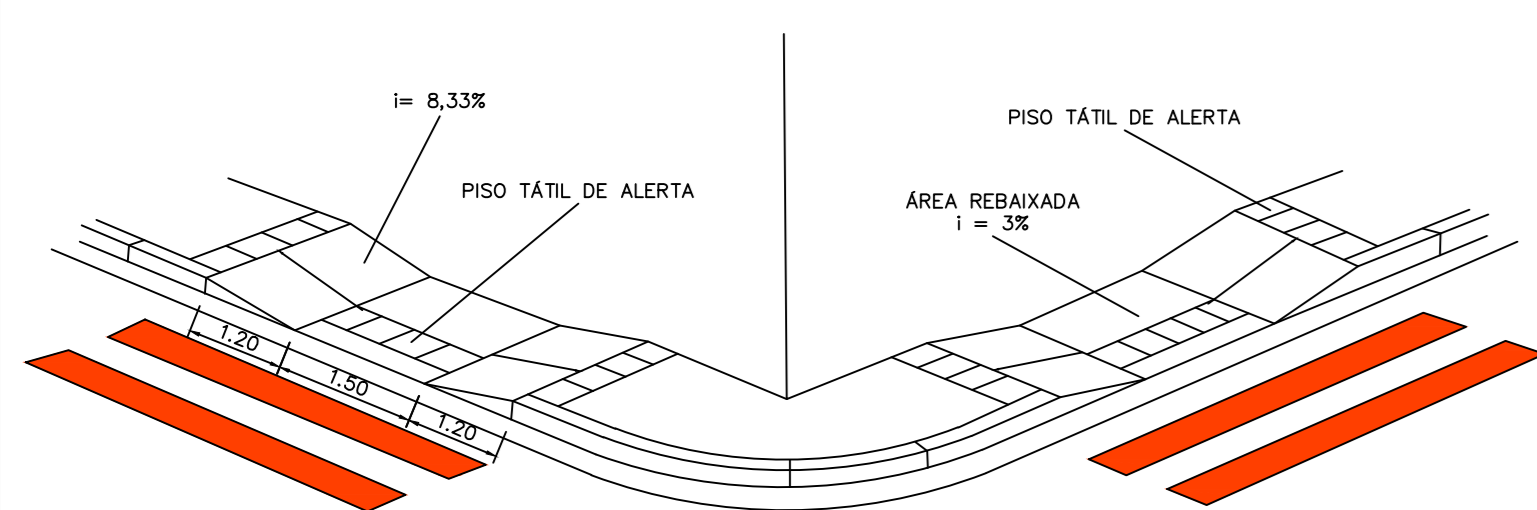
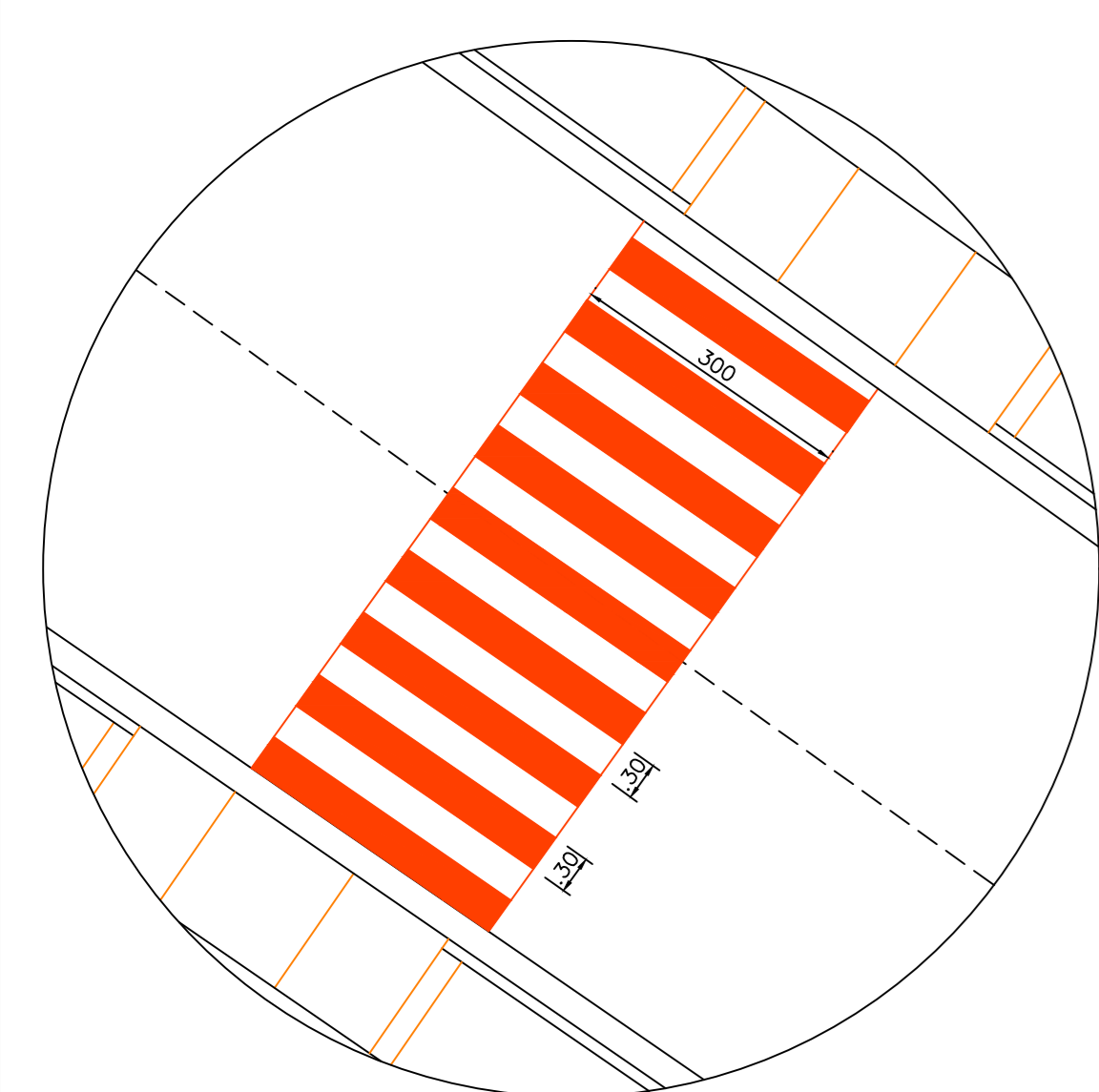


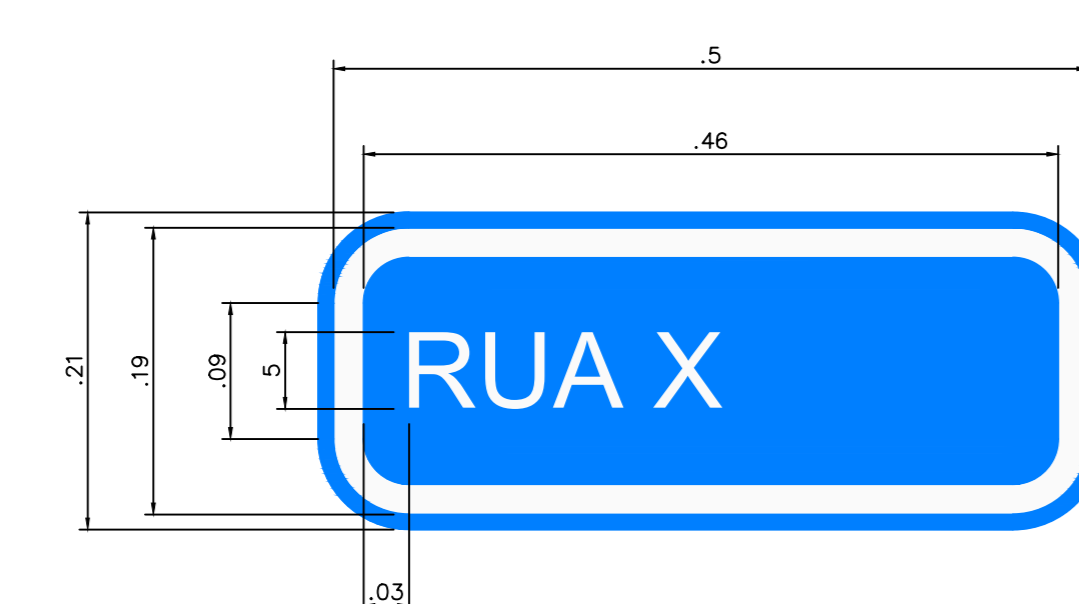
01 PLANTA DA VIA
ESCALA 1:1000



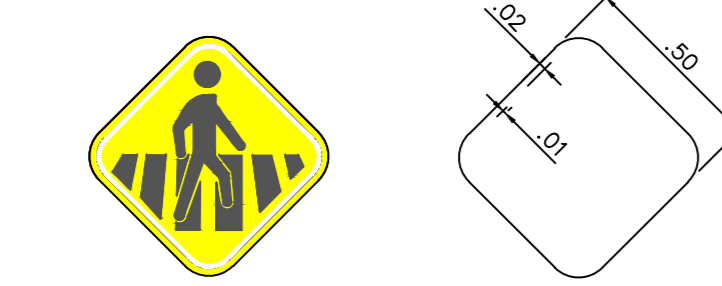
07 PERSPECTIVA RAMPA DE ACESSIBILIDADE
SEM ESCALA




08 DETALHE DE FAIXA DE PEDESTRE
ESCALA 1:75



09 INDICAÇÃO DE RUAS
ESCALA 1:5



10 PASSAGEM SINALIZADA DE PEDESTRES
ESCALA 1:20

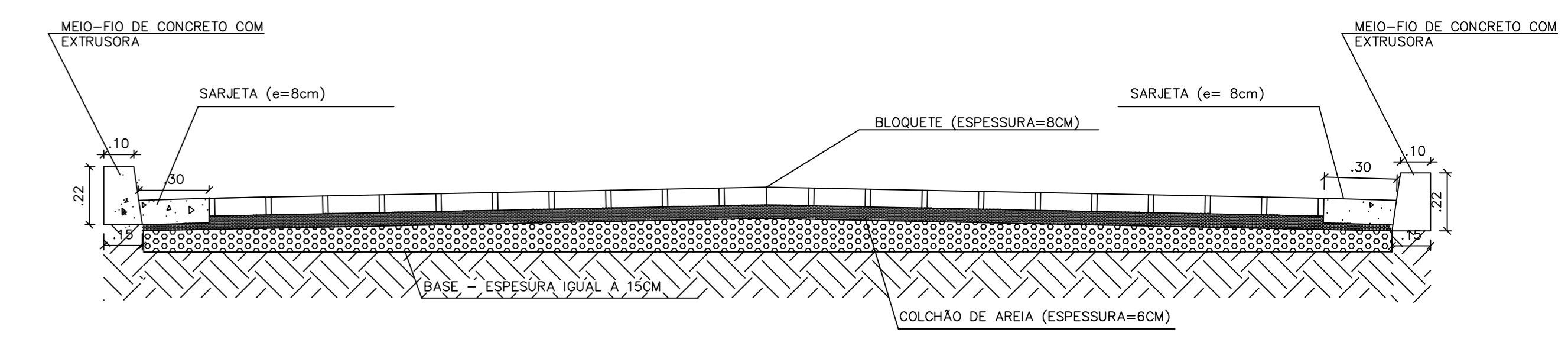


02 PLANTA DA VIA
ESCALA 1:1000

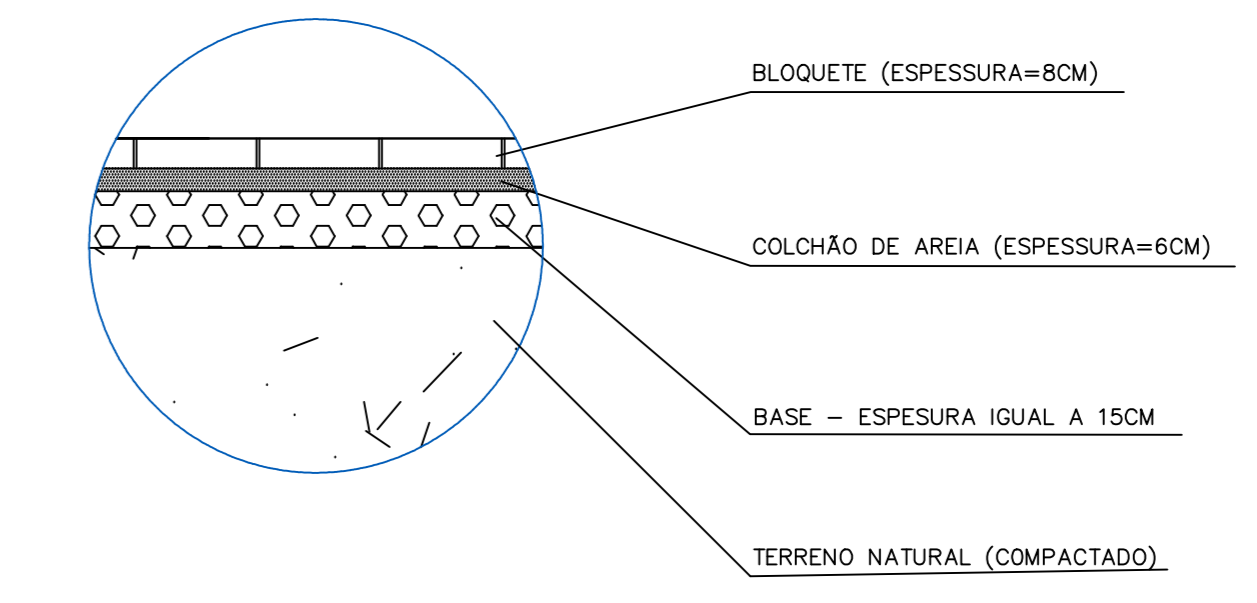
- NOTAS**
- Medidas em metros.
 - Melo-fio e sarjeta com medidas constantes sendo adotados 15cm e 30cm, respectivamente.
 - Passeio com medidas constantes sendo adotados 1,20 metros. Somente a largura das vias e o comprimento delas foram cotados.

- LEGENDA**
- POSTE
 - ÁRVORE
 - CALÇADA
 - CORDÃO DE TRAVAMENTO

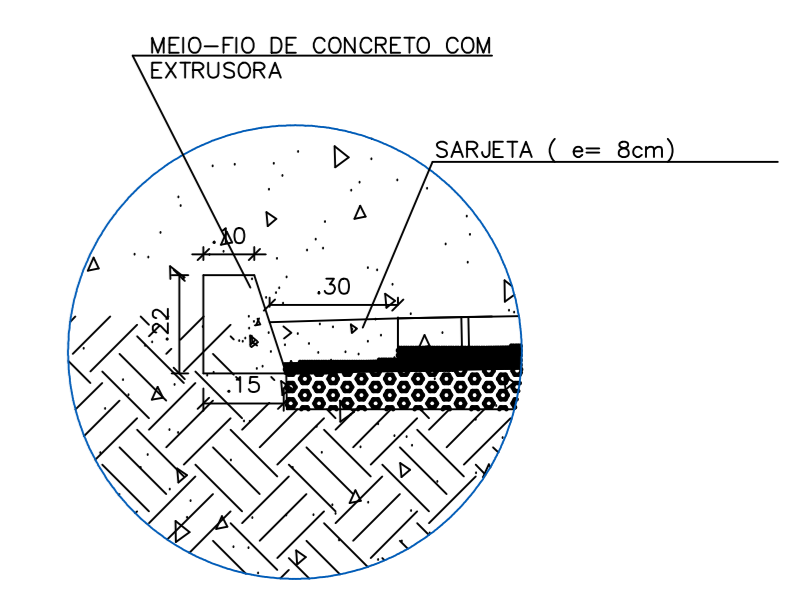
MAPA-CHAVE



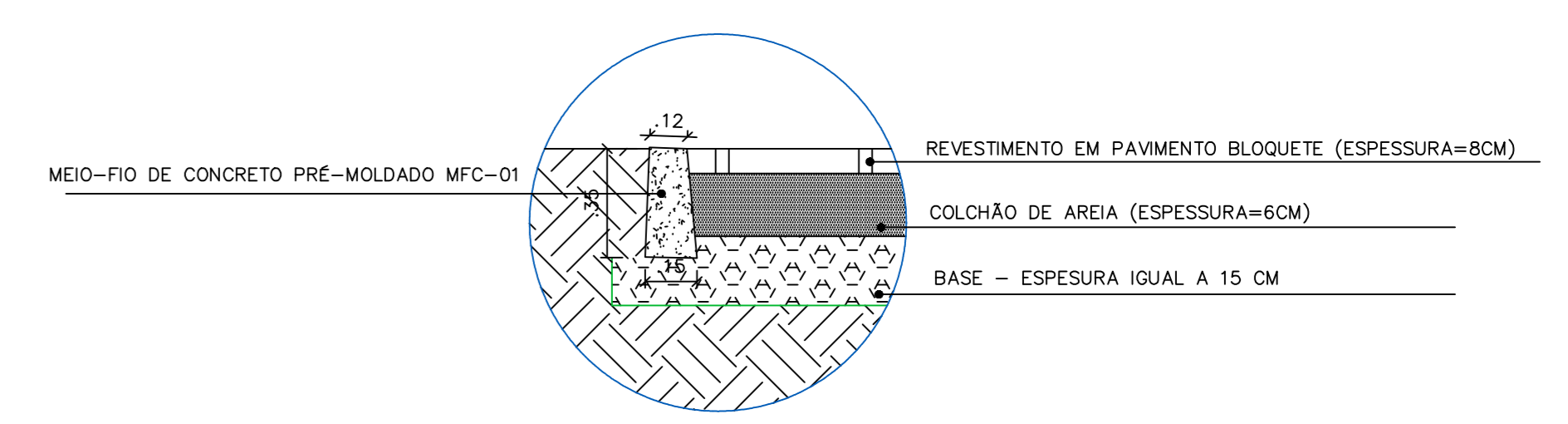
03 CORTE TRANSVERSAL DO CALÇAMENTO EM BLOQUETE
1:20



04 CAMADAS DA PAVIMENTAÇÃO
1:20



05 DETALHE SARJETA
1:20



06 DETALHE MEIO FIO DE TRAVAMENTO
1:20

ATUALIZAÇÃO				CONTRATADA		CONTRATANTE		TÍTULO			
REV.	DESCRIÇÃO	DATA	EXEC.	VERIF.	APROV.	RESP.º	REG.º	RESP.º	INDICADA	FRANCHA	
						01	02	03	04	05	
ARQUIVO DE-2022.2028-MG.PIR-GEO-EXE.001=0						01/01					