
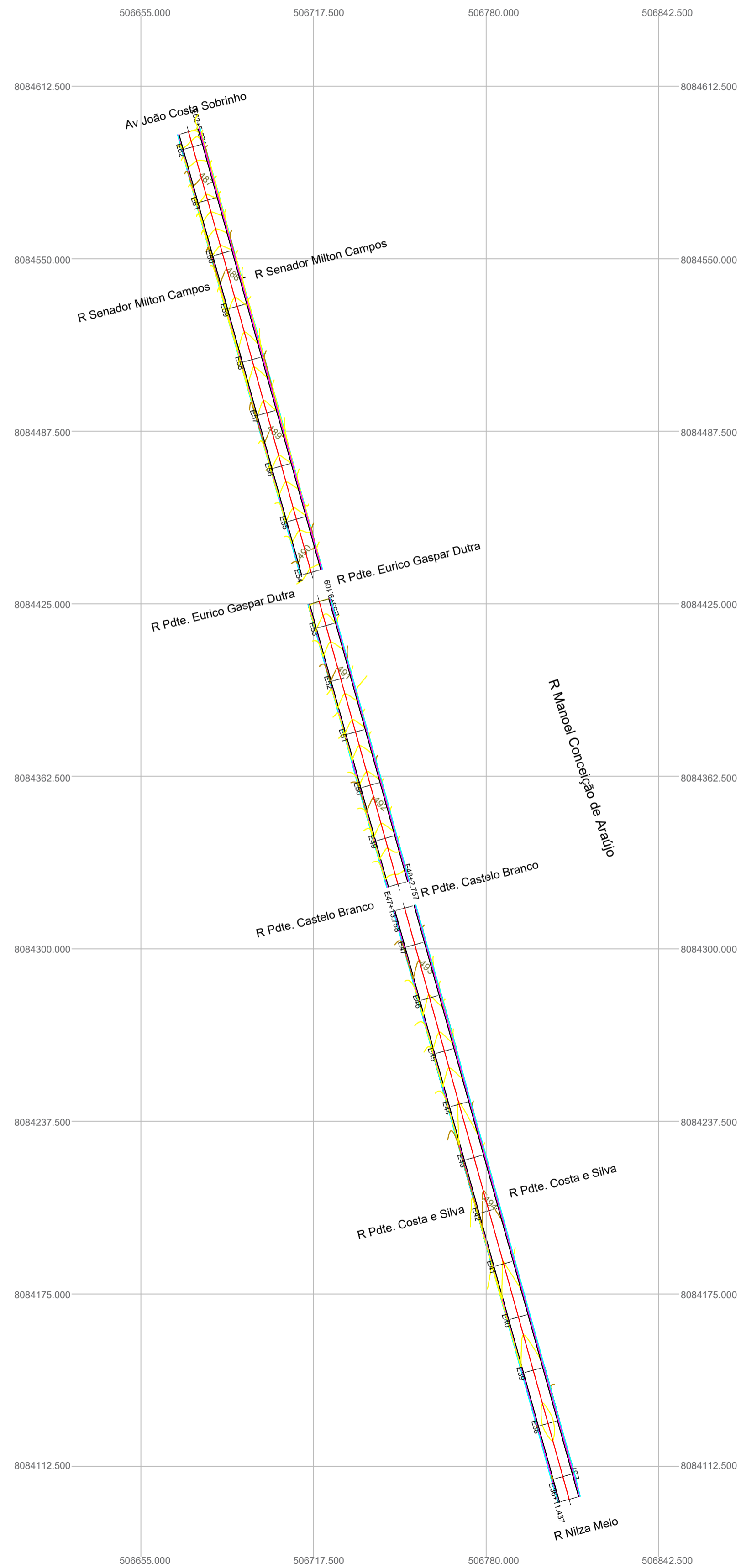


PROJETO DE TERRAPLENAGEM DE VIAS URBANAS

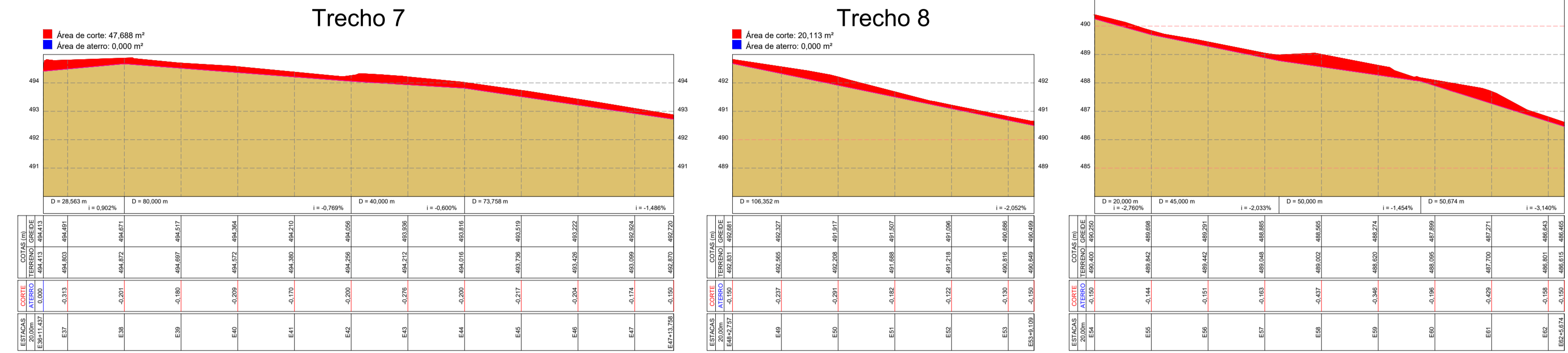
Rua Manoel Conceição de Araújo - Parte 2



Traçado Horizontal



Perfil Longitudinal




Seções Transversais



Informações complementares
 Distância de estacamento: 20 m.
 Equidistância vertical das curvas de nível: 20 cm.

LEGENDA



Título: Projeto de Terraplenagem de Vias Urbanas	
Cliente: Prefeitura Municipal de Pirapora - MG	
Local: R Cel. Emídio Magalhães Freire, Bairro Industrial, Pirapora - MG	Data: / /
Assunto: Traçado Horizontal Perfil Longitudinal Seções Transversais	Escala: 1:1250 1:1250 H e 1:125 V 1:200
Responsável Técnico:	Folha: 01/01