
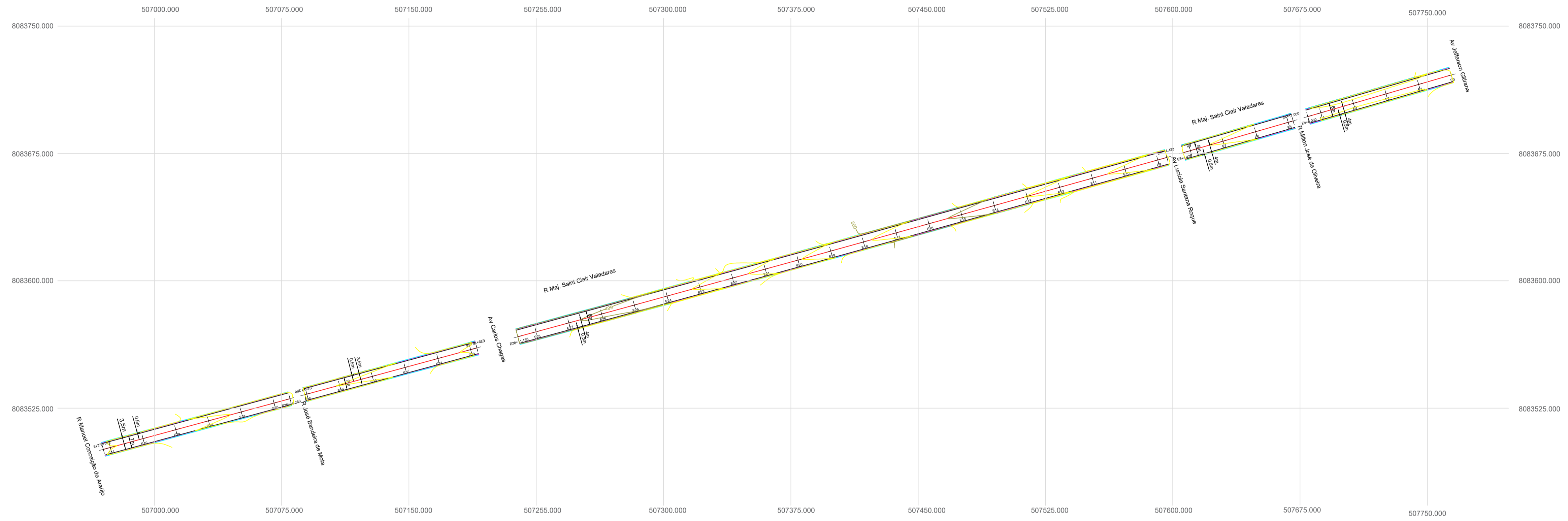


PROJETO DE TERRAPLENAGEM DE VIAS URBANAS

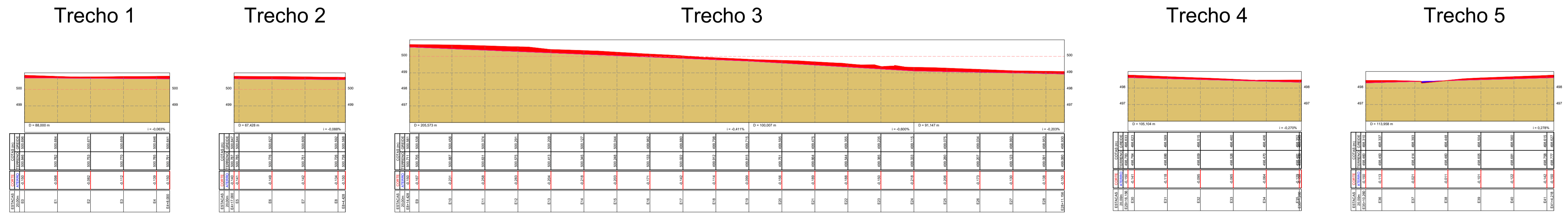
Rua Maj. Saint Clair Valadares



Traçado Horizontal



Perfil Longitudinal



Informações complementares
 Distância de estaqueamento: 20 m.
 Equidistância vertical das curvas de nível: 20 cm.

LEGENDA

- | | |
|--|---------------------------|
| Perfil Longitudinal e Seções Transversais | Traçado Horizontal |
| Área de Corte | Eixo de Via |
| Terreno Natural | Calçada |
| Área de Aterro | Bordas |
| Terreno Natural | Curvas Meias |
| Grade | Curvas Intermediárias |
| | Estaca |

Título: Projeto de Terraplenagem de Vias Urbanas	
Cliente: Prefeitura Municipal de Pirapora - MG	
Local: R Maj. Saint Clair Valadares, Bairro Industrial, Pirapora - MG	Data: / /
Assunto: Traçado Horizontal Perfil Longitudinal	Escala: 1:1500 1:1500 H e 1:150 V
Responsável Técnico:	Folha: 1/2