
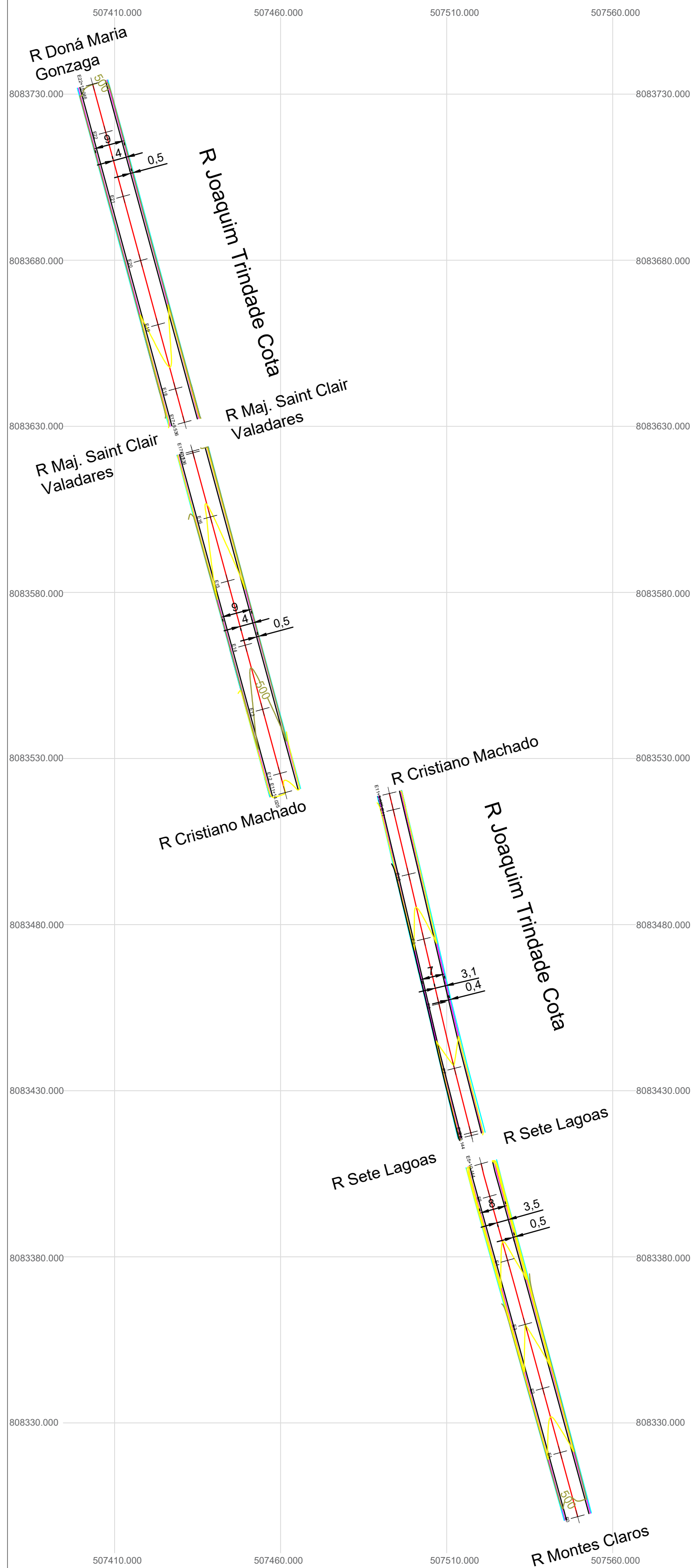


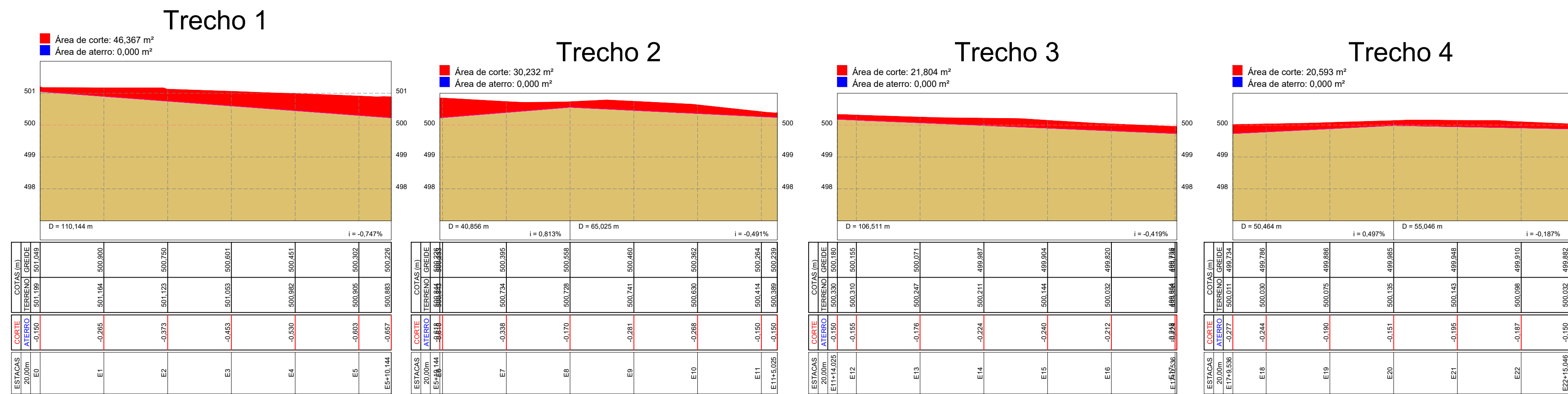
# PROJETO DE TERRAPLENAGEM DE VIAS URBANAS Rua Joaquim Trindade Cota - Parte 1



## Traçado Horizontal



## Perfil Longitudinal




## Seções Transversais



Informações complementares  
Distância de estaqueamento: 20 m.  
Equidistância vertical das curvas de nível: 20 cm.

### LEGENDA



Título: Projeto de Terraplenagem de Vias Urbanas	
Cliente: Prefeitura Municipal de Pirapora - MG	
Local: R Joaquim Trindade Cota, Bairro Industrial, Pirapora - MG	
Assunto: Traçado Horizontal Perfil Longitudinal Seções Transversais	Data: / /
Responsável Técnico:	Escala: 1:1000 H e 1:100 V 1:200
	Folha: 01/01