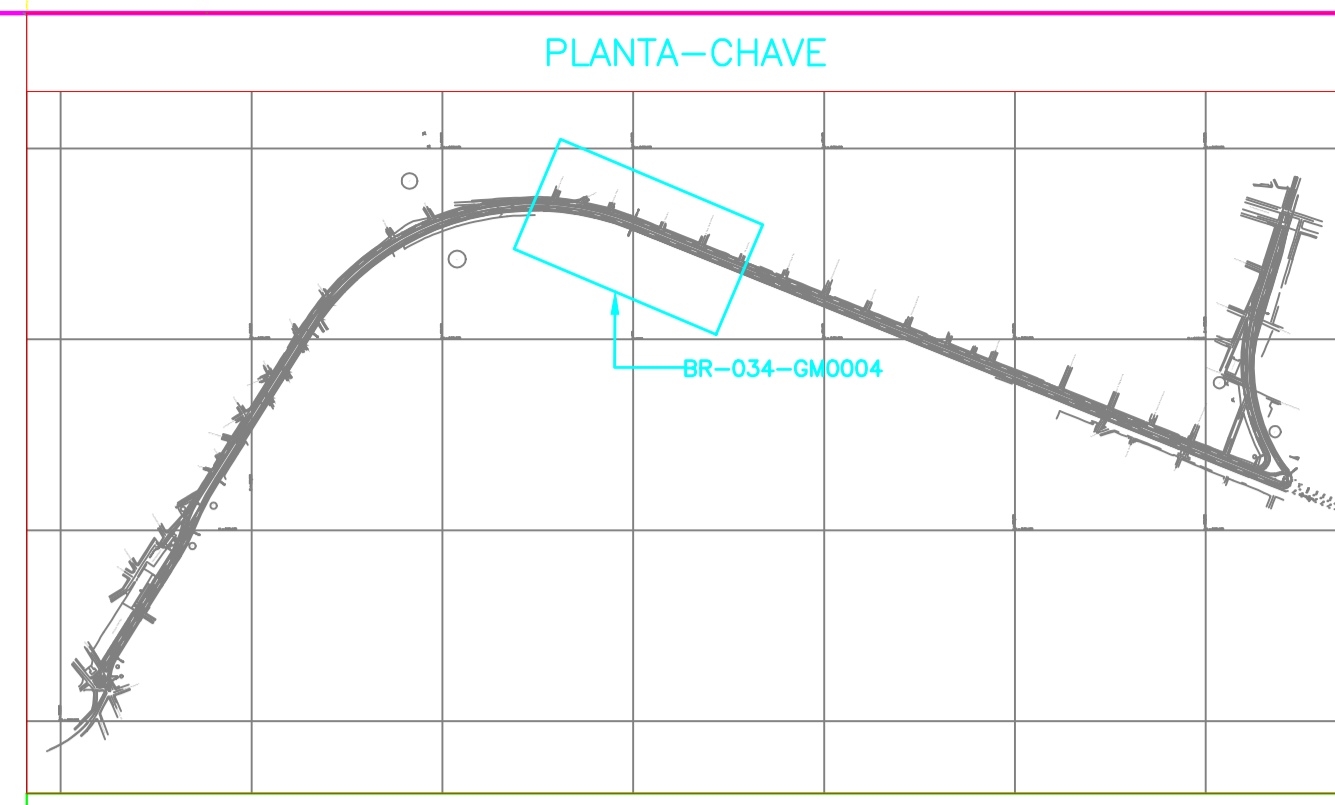
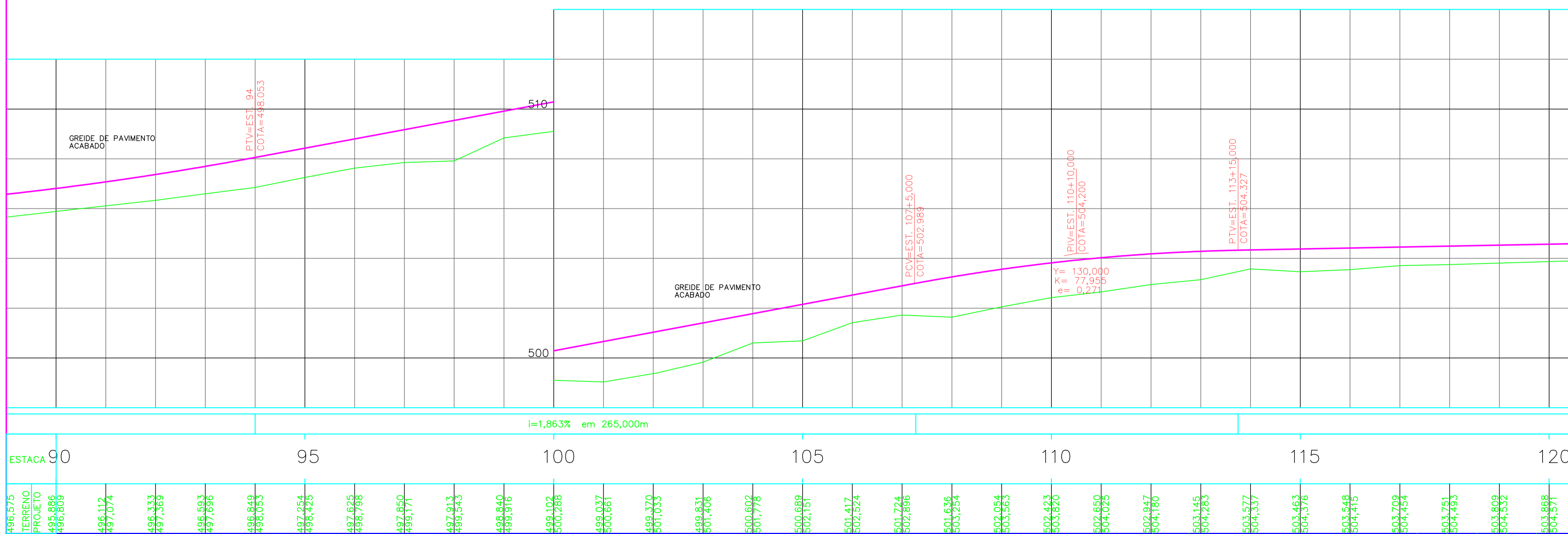
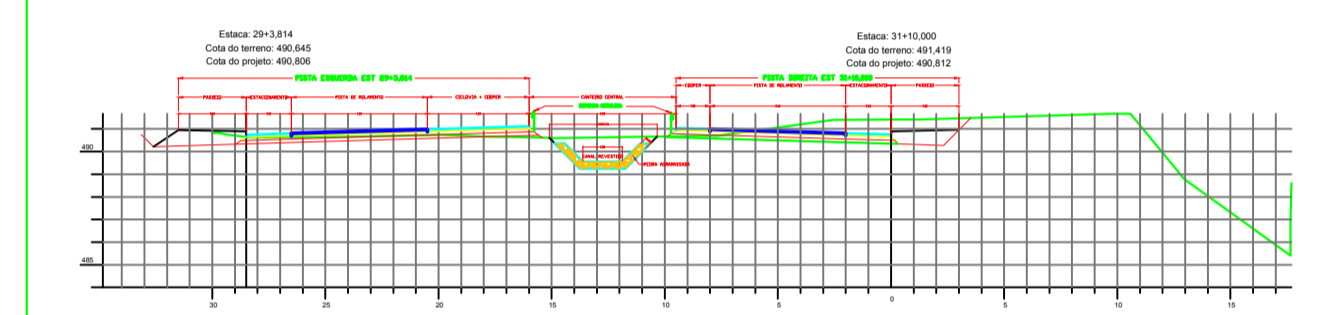


PLANTA
ESC.: 1:1000



LEGENDA

- CURVAS DE NÍVEL
- OFF-SET DE CORTE
- PISTA DE ROLAMENTO/PLATAFORMA
- OFF-SET DE ATERRO
- DIVISÓRIA DE FAIXA DE TRÁFEGO
- MURO EXISTENTE
- CERCA
- BORDA EXISTENTE
- EDIFICAÇÃO EXISTENTE



ESTACA	90	95	100	105	110	115	120
TERRENO	496,575						
PROJETO	496,112						
PROJETO	497,074						
PROJETO	496,333						
PROJETO	497,369						
PROJETO	496,503						
PROJETO	497,898						
PROJETO	496,649						
PROJETO	498,053						
PROJETO	497,254						
PROJETO	498,425						
PROJETO	497,625						
PROJETO	498,786						
PROJETO	497,850						
PROJETO	499,171						
PROJETO	497,913						
PROJETO	499,943						
PROJETO	498,640						
PROJETO	499,916						
PROJETO	499,102						
PROJETO	500,288						
PROJETO	499,037						
PROJETO	500,661						
PROJETO	499,370						
PROJETO	501,033						
PROJETO	499,921						
PROJETO	501,706						
PROJETO	500,602						
PROJETO	501,778						
PROJETO	500,689						
PROJETO	502,151						
PROJETO	501,417						
PROJETO	502,524						
PROJETO	501,724						
PROJETO	502,896						
PROJETO	501,636						
PROJETO	503,264						
PROJETO	502,054						
PROJETO	503,563						
PROJETO	502,423						
PROJETO	504,320						
PROJETO	502,659						
PROJETO	504,025						
PROJETO	502,947						
PROJETO	504,180						
PROJETO	503,145						
PROJETO	504,285						
PROJETO	503,577						
PROJETO	504,337						
PROJETO	503,463						
PROJETO	504,376						
PROJETO	503,548						
PROJETO	504,415						
PROJETO	503,709						
PROJETO	504,454						
PROJETO	503,751						
PROJETO	504,495						
PROJETO	503,809						
PROJETO	504,532						
PROJETO	503,669						
PROJETO	504,571						

NOTAS

DOCUMENTOS DE REFERENCIAS

- 1 - MEDIDAS, COORDENADAS E ELEVAÇÕES EM METRO, EXCETO ONDE INDICADO.
- 2 - AS ELEVAÇÕES INDICADAS REFEREM-SE À COTA DE PAVIMENTO ACABADO.
- 3 - DURANTE O PROCESSO EXECUTIVO DEVERÃO SER VERIFICADAS AS INTERFERÊNCIAS COM AS REDES DE ESGOTO.
- 4 - PARA SEÇÕES TRANSVERSAIS, VER DESENHO BR-034-TR0001.

INSTRUÇÕES P/ PLANIMETRIA

CON.	ESPAÇAMENTO
1	0,1
2	0,2
3	0,3
4	0,4
5	0,5
6	0,6
7	0,8
8	1,0
9	1,2
10	1,5
11	2,0
12	2,5
13	3,0
14	4,0
15	5,0
16	6,0
17	8,0
18	10,0
19	15,0
20	20,0
21	30,0
22	40,0
23	50,0
24	60,0
25	80,0
26	100,0
27	150,0
28	200,0
29	300,0
30	400,0
31	500,0
32	600,0
33	800,0
34	1000,0
35	1500,0
36	2000,0
37	3000,0
38	4000,0
39	5000,0
40	6000,0
41	8000,0
42	10000,0
43	15000,0
44	20000,0
45	30000,0
46	40000,0
47	50000,0
48	60000,0
49	80000,0
50	100000,0

PREFEITURA MUNICIPAL DE PIRAPORA
 IMPLANTAÇÃO E PAVIMENTAÇÃO DA AV BENJAMIM CONSTANT

PROJETO EXECUTIVO
 PREFEITURA MUNICIPAL DE PIRAPORA - MG
 AVENIDA BENJAMIM CONSTAT
 PROJETO GEOMÉTRICO PISTA DIREITA
 PLANTA E PERFIL - ESTACA 90+00,00 A 120+00,00

REV.	TE	DESCRIÇÃO	DES.	PROJ.	VER.	APR.	DATA
0	B	EMISSÃO INICIAL	EDS	EDS	EDS	-	30/11/17

TIPO DE EMISSÃO: (A) PRELIMINAR, (B) PARA APROVAÇÃO, (C) PARA CONHECIMENTO, (D) PARA COTAÇÃO, (E) PARA CONSTRUÇÃO, (F) CONFORME COMPRADO, (G) 'AS BUILT', (H) CANCELADO, (I) PARA ANÁLISE E REVISÃO (HOLD), (J) APROVADO

REVISÕES: (A) PRELIMINAR, (B) PARA APROVAÇÃO, (C) PARA CONHECIMENTO, (D) PARA COTAÇÃO, (E) PARA CONSTRUÇÃO, (F) CONFORME COMPRADO, (G) 'AS BUILT', (H) CANCELADO, (I) PARA ANÁLISE E REVISÃO (HOLD), (J) APROVADO

ESCALA: INDICADO
 N° DO PROJETO: BR-034-GM0004
 REVISÃO: 0