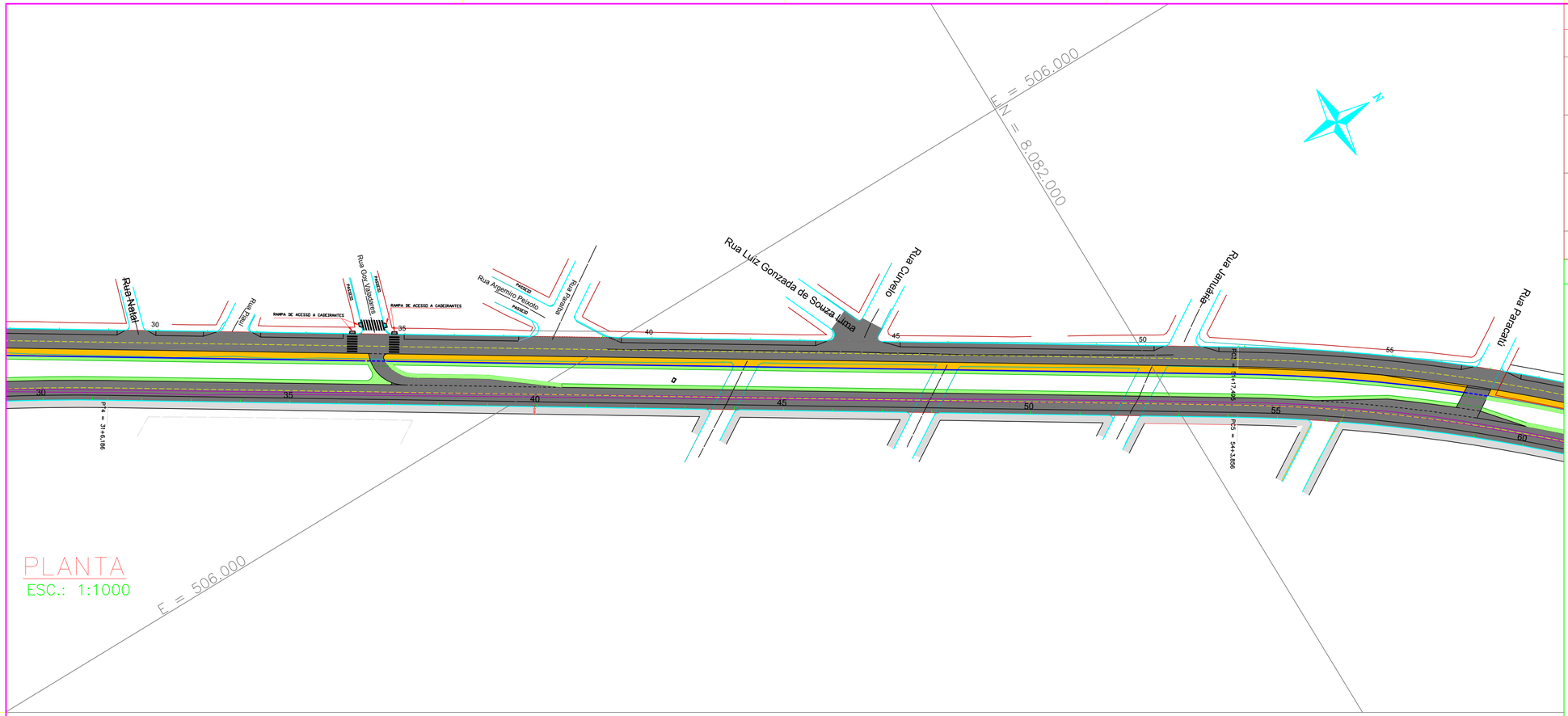

PLANTA

ESC.: 1:1000

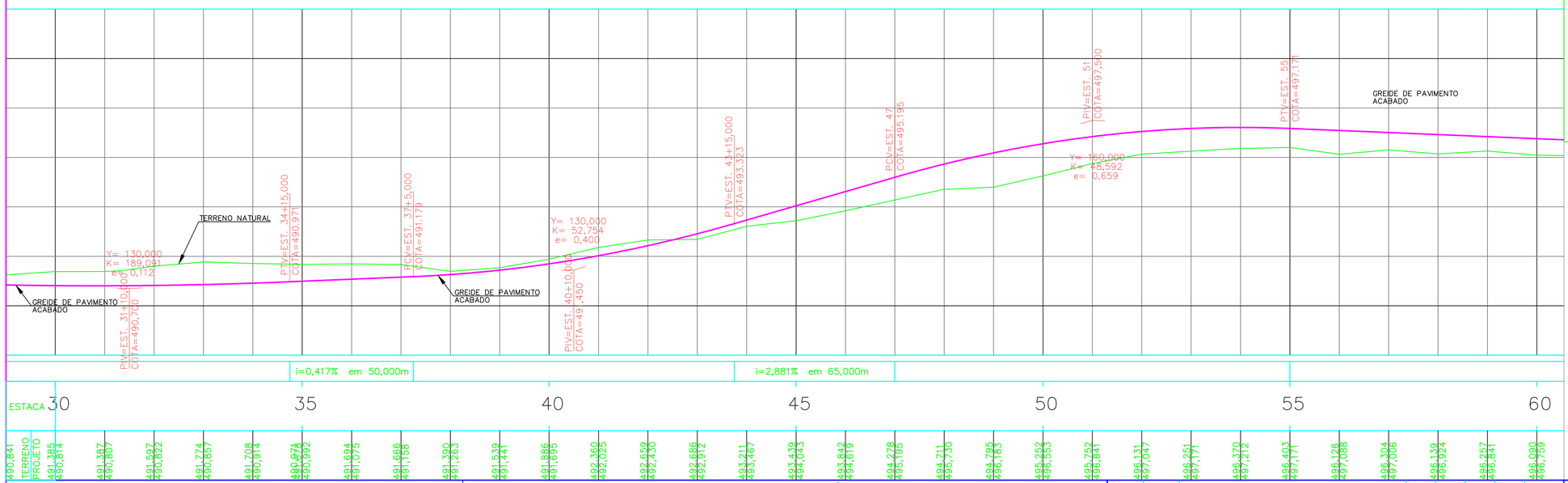

NOTAS

1 – MEDIDAS, COORDENADAS E ELEVAÇÕES EM METRO, EXCETO ONDE INDICADO.
2 – AS ELEVAÇÕES INDICADAS REFEREM–SE À COTA DE PAVIMENTO ACABADO.
3 – DURANTE O PROCESSO EXECUTIVO DEVERÃO SER VERIFICADAS AS INTERFERÊNCIAS COM AS REDES DE ESGOTO.
4 – PARA SEÇÕES TRANSVERSAIS, VER DESENHO BR–034–TR0001.

DOCUMENTOS DE REFERÊNCIAS

INSTRUÇÕES P/ PLOTAGEM	
COR	ESPESSURA
1	0,1
2	0,2
3	0,3
4	0,4
5	0,5
6	0,6
7	0,3
8 / 9 / 20	0,05
22	0,6
52	0,3
82	0,6
172	0,15
212	0,6
OUTRAS	0,09

*PENAS DE 1 A 7 COR 7: MESMAS ESPAÇAS EM CORES HOLOPRO.CDT.CTB

REV.	TE	DESCRIÇÃO	DES.	PROJ.	VER.	APR.	DATA
0	B	EMISSÃO INICIAL	EDS	EDS	EDS	–	30/11/17

REVISÕES

TIPO DE EMISSÃO: (A) PRELIMINAR (B) PARA APROVAÇÃO (C) PARA CONHECIMENTO (D) PARA COTAÇÃO (E) PARA CONSTRUÇÃO (F) CONFORME COMPRADO (G) 'As Built' (H) CANCELADO (I) PARA ANÁLISE E REVISÃO (HOLD) (J) APROVADO

PLANTA–CHAVE

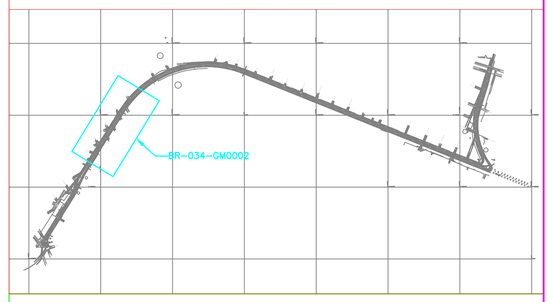

LEGENDA

- 575 — CURVAS DE NÍVEL
- OFF–SET DE CORTE
- PISTA DE ROLAMENTO/PLATAFORMA
- OFF–SET DE ATERRO
- DIVISÓRIA DE FAIXA DE TRÁFEGO
- MURO EXISTENTE
- CERCA
- BORDA EXISTENTE
- EDIFICAÇÃO EXISTENTE

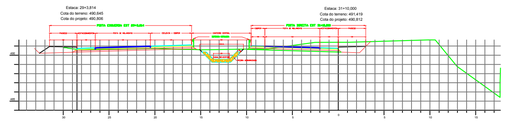

PREFEITURA PIRAPORA do valle aos trilhos

BRASIL ENGENHARIA & CONSULTORIA

PREFEITURA MUNICIPAL DE PIRAPORA

IMPLANTAÇÃO E PAVIMENTAÇÃO DA AV BENJAMIN CONSTANT

PROJETO EXECUTIVO
PREFEITURA MUNICIPAL DE PIRAPORA – MG
AVENIDA BENJAMIM CONSTAT
PROJETO GEOMÉTRICO PISTA DIREITA
PLANTA E PERFIL – ESTACA 30+00,00 A 60+00,000

ESCALA	Nº DO PROJETO	REVISÃO
INDICADO	BR–034–GM0002	0