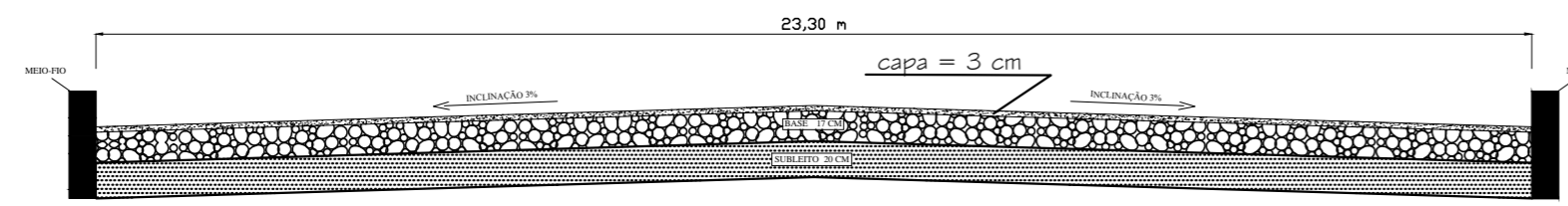
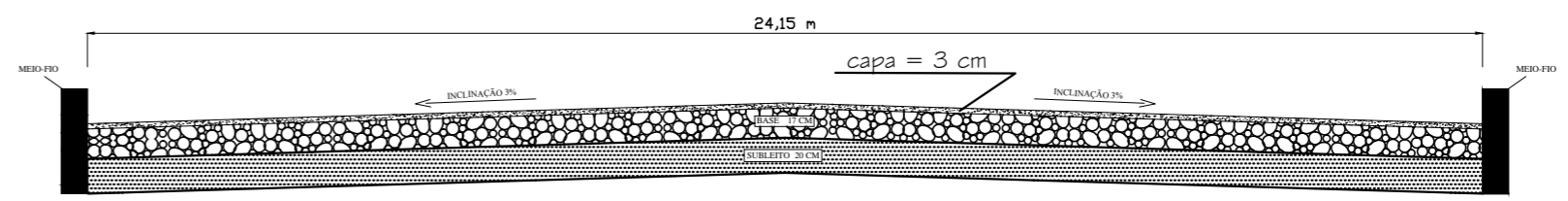


AREAS 01 e 02
ESCALA 1:250



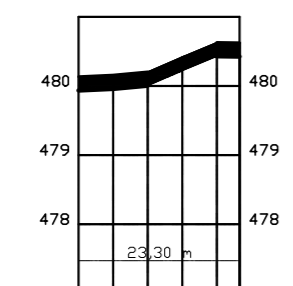
CORTE AA
ESCALA 1:125



CORTE BB
ESCALA 1:125

Perfil Longitudinal Area 01

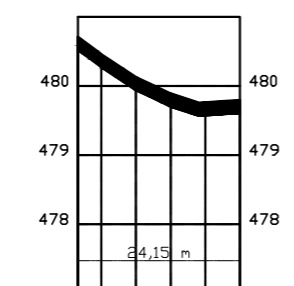
■ Área de corte: 4,66 m²



COTAS (m)	CORTE
480,135	-0,200
480,159	-0,200
480,206	-0,200
480,421	-0,200
480,629	-0,200
480,626	-0,200

Perfil Longitudinal Area 02

■ Área de corte: 4,83 m²



COTAS (m)	CORTE
480,713	-0,200
480,461	-0,200
480,130	-0,200
479,893	-0,200
479,765	-0,200
479,799	-0,200

PROPRIETÁRIO PREFEITURA MUNICIPAL DE PIRAPORA CNPJ: 23.539.463/0001-21		PRANCHA Nº 01/02	
OBRA PAVIMENTAÇÃO ASFALTICA DE DIVERSOS TRECHOS		LOCAL BAIRROS SÃO JOÃO E CIDADE JARDIM	
CONTEÚDO PROJETO DE TERRAPLANAGEM, PERFIL TRANSVERSAL, PERFIL LONGITUDINAL E QUADRO DE CUBAGEM.			
RESPONSÁVEL TÉCNICO André Rodrigues Oliveira CREA MG 199063/LP		RESPONSÁVEL TOMADOR Marcella Machado Ribas Fonseca Prefeita Municipal	
ESCALA INDICADA		DATA ABRIL 2017	
REVISÃO			