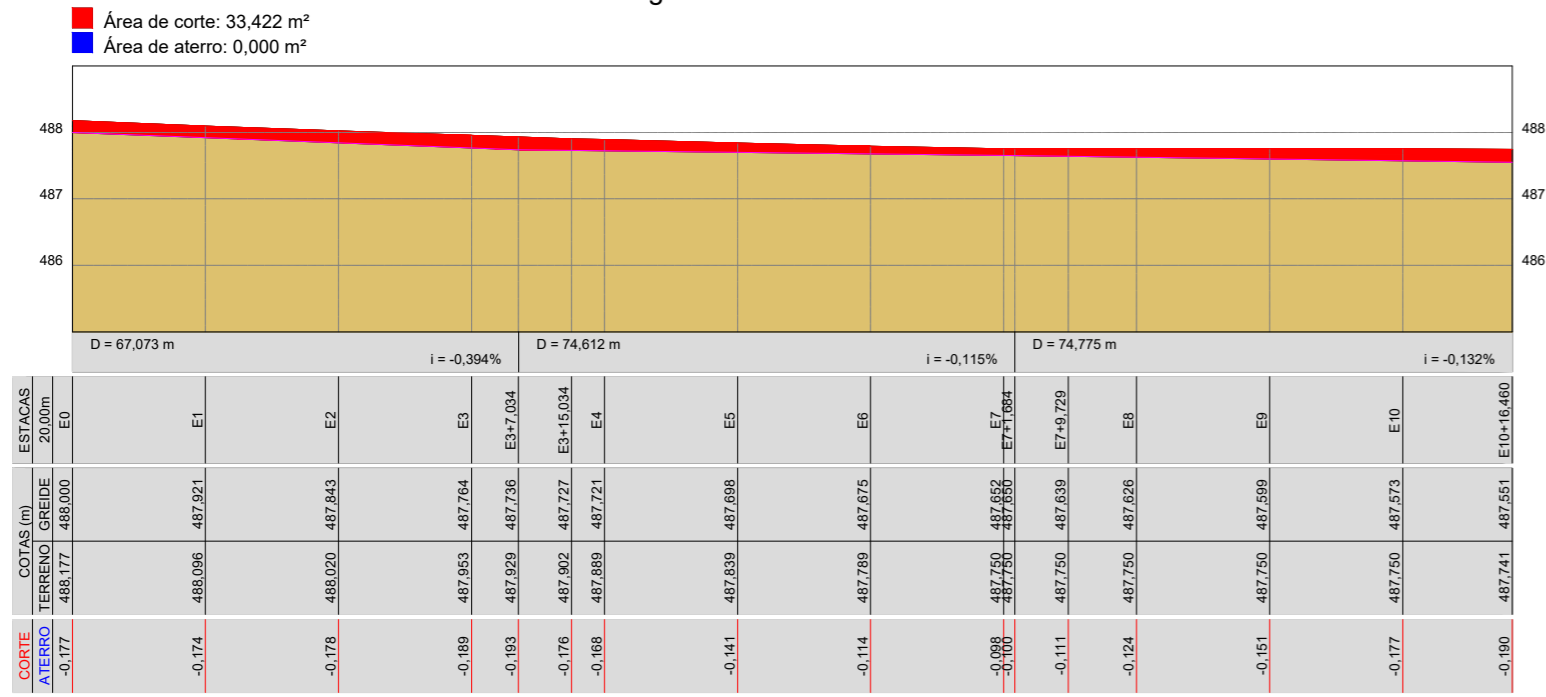
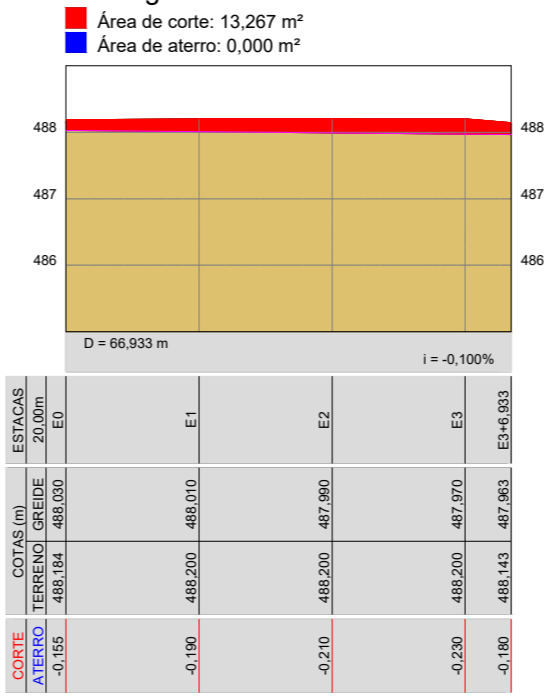


Perfil Longitudinal Trecho 1 Rua Fortaleza



Perfil Longitudinal Trecho 2 Rua Fortaleza



E0

■ Área de corte: 1,194 m<sup>2</sup>  
■ Área de aterro: 0,000 m<sup>2</sup>

E1

■ Área de corte: 2,780 m<sup>2</sup>  
■ Área de aterro: 0,000 m<sup>2</sup>

E2

■ Área de corte: 2,796 m<sup>2</sup>  
■ Área de aterro: 0,000 m<sup>2</sup>

E3

■ Área de corte: 2,829 m<sup>2</sup>  
■ Área de aterro: 0,000 m<sup>2</sup>

E3+6,933

■ Área de corte: 1,329 m<sup>2</sup>  
■ Área de aterro: 0,000 m<sup>2</sup>

E0

■ Área de corte: 1,614 m<sup>2</sup>  
■ Área de aterro: 0,000 m<sup>2</sup>

E1

■ Área de corte: 1,748 m<sup>2</sup>  
■ Área de aterro: 0,000 m<sup>2</sup>

E2

■ Área de corte: 1,540 m<sup>2</sup>  
■ Área de aterro: 0,000 m<sup>2</sup>

E3

■ Área de corte: 1,704 m<sup>2</sup>  
■ Área de aterro: 0,000 m<sup>2</sup>

E3+7,034

■ Área de corte: 2,138 m<sup>2</sup>  
■ Área de aterro: 0,000 m<sup>2</sup>

E3+15,034

■ Área de corte: 1,627 m<sup>2</sup>  
■ Área de aterro: 0,000 m<sup>2</sup>

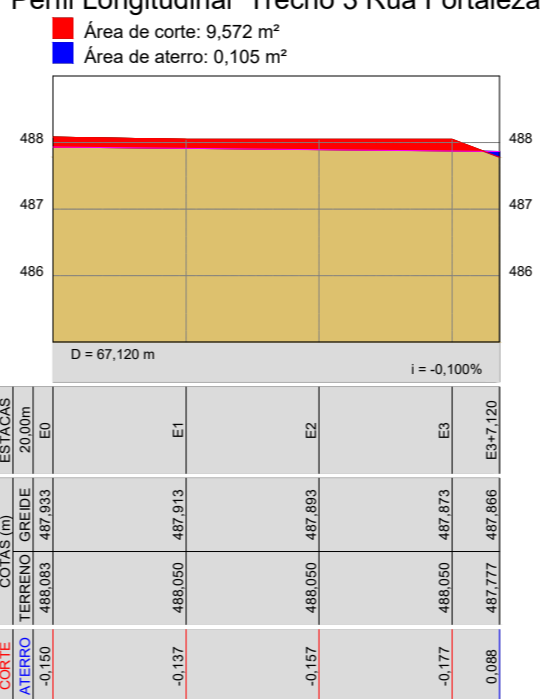
E4

■ Área de corte: 1,794 m<sup>2</sup>  
■ Área de aterro: 0,000 m<sup>2</sup>

E5

■ Área de corte: 2,355 m<sup>2</sup>  
■ Área de aterro: 0,000 m<sup>2</sup>

Perfil Longitudinal Trecho 3 Rua Fortaleza



E0

■ Área de corte: 0,784 m<sup>2</sup>  
■ Área de aterro: 0,000 m<sup>2</sup>

E1

■ Área de corte: 2,122 m<sup>2</sup>  
■ Área de aterro: 0,000 m<sup>2</sup>

E2

■ Área de corte: 1,593 m<sup>2</sup>  
■ Área de aterro: 0,000 m<sup>2</sup>

E3

■ Área de corte: 2,146 m<sup>2</sup>  
■ Área de aterro: 0,000 m<sup>2</sup>

E3+7,120

■ Área de corte: 0,103 m<sup>2</sup>  
■ Área de aterro: 0,286 m<sup>2</sup>

E6

■ Área de corte: 1,378 m<sup>2</sup>  
■ Área de aterro: 0,000 m<sup>2</sup>

E7

■ Área de corte: 1,432 m<sup>2</sup>  
■ Área de aterro: 0,000 m<sup>2</sup>

E7+1,684

■ Área de corte: 0,990 m<sup>2</sup>  
■ Área de aterro: 0,000 m<sup>2</sup>

E7+9,729

■ Área de corte: 2,085 m<sup>2</sup>  
■ Área de aterro: 0,000 m<sup>2</sup>

E8

■ Área de corte: 2,301 m<sup>2</sup>  
■ Área de aterro: 0,000 m<sup>2</sup>

E9

■ Área de corte: 2,366 m<sup>2</sup>  
■ Área de aterro: 0,000 m<sup>2</sup>

E10

■ Área de corte: 2,160 m<sup>2</sup>  
■ Área de aterro: 0,000 m<sup>2</sup>

E10+16,460

■ Área de corte: 1,480 m<sup>2</sup>  
■ Área de aterro: 0,000 m<sup>2</sup>

PROPRIETÁRIO <b>PREFEITURA MUNICIPAL DE PIRAPORA</b> CNPJ: 23.539.463/0001-21		PRANCHA Nº <b>03/07</b>
OBRA PAVIMENTAÇÃO DE TRECHOS DE DIVERSAS RUAS	LOCAL BAIRRO SÃO GERALDO	ESCALA 1/50
CONTEÚDO PERFIL LONGITUDINAL E PERFIL TRANSVERSAL		
RESPONSÁVEL TÉCNICO Antônio Célio Cardoso Duarte CFT BR 0553174169-3	RESPONSÁVEL TOMADOR Alexandre Costa César Prefeito Municipal	
DATA JULHO/2021		